

**Fahrroute zur „Fahr mit Tour“ am 24.09.2023**













**Start: 10:00h**









**REWE-Parkplatz**



**Empfohlene Wegstrecke ca. 45 km bis Secco-Pause  
+ ca. 25 km Ankunft Unter Hainbrunn**

<b>Abfahrt: REWE-Parkplatz über Eichelweg verlassen</b>		
	↶	Links Richtung Kreisel Arbeitsamt
○	→	Gerade über den (2. Ausfahrt) Richtung MLP Kreisel
○	↷	Rechts, 1. Ausfahrt, Parkstraße Richtung Schule, Stadion, Eishalle, Gerbersruhpark
	↶	Gerbersruhstraße folgen, an der Ampel links bis Heidelberger Straße fahren
	↶	Links auf Heidelberger Straße Richtung Heidelberg / Nußloch -> Ortsende Wiesloch fahren
	↷	Rechts ab auf Landstraße L594 nach Nußloch
○	→	Gerade aus (2.Ausfahrt) bis Ortsmitte
	↷	Ortsmitte rechts ab auf Sinsheimer Straße nach Maisbach
	→	Maisbach, Ochsenbach durchfahren bis nach Gauangelloch
	↶	Am Ende der Straße in Gauangelloch (T-Kreuzung) links bis Ortsende <b>ACHTUNG: Blitzer am Ortsausgang!!! 50km/h</b>
	→	Durch den Wald Richtung Heidelberg
○	→	Gerade über Kreisel (2. Ausfahrt) Richtung Heidelberg, der Straße folgen bis Königstuhl, Molkenkur

		Vor Molkenkur rechts Richtung Bergbahn und Schloss (Molkenkurweg)
		Der Straße bis zum Erblicken des Schlosses folgen
		Scharf rechts in Richtung Wolfsbrunnen (= Wegweiser aus Stein) -> vorbeifahren an Bosch-Museum, Villa Bosch, HITS, Restaurant Schloß Wolfsbrunnen (liegt in einer Rechtskurve / Rombachweg kreuzen)
		Achtung danach scharf links der Straße folgen (sonst landet Ihr auf dem Waldparkplatz)
		Dieser Straße folgen bis zum Schlierbacher Bahnhof
		Geradeaus über die Schlierbacher Brücke. <b>ACHTUNG!!! 30km /h Radarfalle</b>
		am Ender der Brücke rechts auf Kleingemünder Straße einbiegen
Ca. 28 km		An der T-Kreuzung rechts Richtung Heidelberg (Ziegelhausen Mitte) fahren
ca. 8,5km		Ziegelhausen Mitte – Kreuzung mit Ampelanlage rechts nach Wilhelmsfeld fahren, der Straße immer folgen (Peterstaler Straße wird zur Wilhelmsfelder Straße)
		Am Ende der Straße – aus dem Wald kommend – rechts nach Wilhelmsfeld fahren. Der Durchgangsstraße bis nach Altneudorf folgen
		An der T-Kreuzung (Altneudorf) links nach Heiligkreuzsteinach abbiegen
7,7 km		Nach 1,5 km links zur Burg-Waldeck fahren (Schriesheim / Vorderheubach)
		Nach Ortschild Schafhof scharf rechts nach Burg Waldeck einbiegen
		Ziel: Parkplatz vor Restaurant Burg Waldeck <b>Secco-Pause mit Brezeln + Kuchen; keine WC-Benutzung -&gt; Restaurant hat Urlaub</b> , Besichtigung der Restruine Burg Waldeck -> kleiner Spaziergang durch den Biergarten des Gasthauses – wer mag.

		Parkplatz wie bei Anfahrt verlassen und nach Heiligkreuzsteinach fahren.
ca. 7 km		Den Ort durchfahren. Dann kurz vor Ortsausgang scharf links Richtung Heddesbach fahren.
		An der T-Kreuzung links in Richtung Wald-Michelbach fahren
		Der Straße folgen. Flockenbusch, Unter Schönmattenwang und Ober Schönmattenwang passieren
		Von dort geht rechts ab nach Raubach / Finkenbach
8 km		Der Straße folgen (Raubach, Hinterbach, Finkenbach)
		T-Kreuzung rechts Richtung Hirschhorn fahren
6 km		Der Strecke bis Unter Hainbrunn Ortsende zum Sportplatz folgen
		<b>Ankunft - Oldtimertreffen</b>
		<b>Den Einweisern folgen! Einladung gut sichtbar ins Auto legen oder den Einweisern zeigen -&gt; dadurch einfahrt möglich.</b>
		<b>Zeit zur freien Verfügung und Verpflegung (Selbstbedienung)</b>
		Allen viel Spaß!!!
		Rückfahrt über Hirschhorn möglich.

